

基督教网络应用研讨会 圣光圣经地理信息网的成立和应用

讲员：圣光神学院吕荣辉、邓澄欣

地点：中华福音神学院

日期：2017年10月16日

大纲

- 一、我与圣经地理
- 二、圣光圣经地理信息网的成立及发展
- 三、圣光圣经地理信息网成立的目的
- 四、圣经地理网的架构、内容与应用

一、我与圣经地理

A. 命中注定

1. 从初中到研究院毕业
2. 从加州到爱我华州

B. 在北爱我华大学(UNI)

1. 本想去教教会大学
2. 幸逢Denis Baly
3. 在美国AAG提倡科研圣经地理
4. 在UNI教圣经地理课
 - a. 自立圣经地理定义

二、圣光圣经地理信息网的成立及发展

日期	事件
2011年9月	吕荣辉教授确认中文圣经地理信息传递的需要，发起成立「圣光圣经地理信息网」，并得圣光神学院及学友会支持，开始进行筹划事务
2012年3月	得网络程序设计师林家弘弟兄加入，完成网站程序基本架构，开始上载文章数据
2013年1月	开始转载专书《简明圣经史地图解》(1997)
2013年6月	开始发行电子通讯<圣光圣经地理网通讯>
2015年9月	新增<网内搜寻>功能
2016年10月	新增网络连结专栏<圣经考古(中文)>
2017年1月	新增中文<繁体>及<简体>转换显示功能

三：圣光圣经地理信息网成立的目的

- 透过现代信息科技，藉网络传递分享，帮助各地华人信徒，加强对圣经地理的认识及增进对圣经真义的欣赏。



三、目的

- 对一般读者：提供圣地一般信息
 - 圣地查询：各地地理、历史、考古、圣经出处等
 - 圣地旅习相簿及图片
- 对神学生及圣经研究学者：提供深入的圣地研究信息
 - 圣经地理概论、研究论文、释经研究
- 作为圣经地理信息平台：提升圣经地理研究的兴趣与交流
 - 梁天枢着《简明圣经史地图解》(1997)
 - Mark Chan《圣经考古》中文网站
 - 分享见证

四-1,2、圣经地理网的架构、内容

繁體 簡體



回首頁 Home page	相簿及照片庫 Album/photo	聖經地理概論 Introduction	聖經區域地理 Regional	聖經地理專文 Special	聖地專書專欄 Special	聖地行蹤 Travel	詞語釋義 Glossary	見證分享 Testimony
------------------	-----------------------	------------------------	--------------------	-------------------	-------------------	----------------	------------------	-------------------

圣经地理研究信息

網內搜尋

網內搜尋選單

聖地查詢

聖地列表查詢

以色列 Israel

海岸平原 Coastal Plain

加利利山地區 Galilee Hills & North

迦密山及耶斯列谷 Mt. Carmel & Jezreel V.

撒瑪利亞及中部地區 Samaria & Central

一般聖地信息

首頁

[<聖經地理網查詢介紹 YouTube>](#)

[<訂閱本網站電子通訊，請按這裡>](#)

2017/09/25 最新聖地查詢-土耳其士
每拿 Smyrna...More

2017/09/20 最新相簿：
2011年-歐洲保羅行蹤-
義大利(6)-西西里 Sicily

更多相簿

最新消息 News

更多消息

2017/09/19 聖光神學院主辦2018年約
旦、以色列聖地旅習...More

景點介紹 2017-08

約旦賈拉虛 Jerash 遺蹟
古代的賈拉虛城遺蹟一景，古名格拉森
(Gerasa)



HolyLight.org.tw

4-2主要数据源

- 圣经地理专文：
 - 吕荣辉教授圣经地理讲义、论文等
 - Geography of the Holy Land论文中文翻译
- 圣地查询数据：
 - 吕荣辉/张百路编着《圣地旅习手册》共三册
- 圣地精选相簿：
 - 历届旅习团友捐赠
- 专书专栏：
 - 蒙作者或网站主持人授权转载
- 分享见证：
 - 自由投稿或授权转载
- 友站连结：
 - 网络中与圣经地理有关的中、英文优良网站

四-3架构、内容一举例

聖經地理專文

全部查詢 ▾ 查詢

地理研究類

[呂榮輝](#) [聖經地理：人文地理學研究領域之一](#)

[A. & J.R. Mather](#) [流奶與蜜之地？ The Land of Milk and Honey](#)

[Robert B. Marcus](#) [所多瑪和蛾摩拉之謎 The Mystery of Sodom and Gomorrah](#)

[呂榮輝](#) [保羅所遇到的友拉革羅（Euroquilo）](#)

解經註釋類

[呂榮輝](#) [少了一個「上」字（士16：8）](#)

[呂榮輝](#) [從聖經地理的眼光來欣賞上帝的話](#)

[呂榮輝](#) [俄巴底亞書：有關以東人、那霸天人的默示](#)

[呂榮輝](#) [為什麼西弗曠野難有樹林？\(撒下23：15\)](#)

[呂榮輝](#) [田野間的基比亞 Gibeah in the field \(士20：30 - 31\)](#)

[王志雲](#) [從《聖經》淺談「聖地」\(PDF播放 \)](#)

[呂榮輝](#) [時候剛到巳初（徒2:15b）](#)

四-3架构、内容—信息交流平台 → 圣地专书专栏

聖經地理概論	聖經區域地理	聖經地理專文	聖地專書專欄	聖地行蹤	詞語釋義	見證分享
Introduction	Regional inf.	BG topics	BG book/web	BG footsteps	Glossary	Testimony

聖經地名簡介

简明圣经史地图解

本資料來自梁天樞著(1997)簡明聖經史地圖解，蒙作者允許使用，謹此致謝，並請尊重原著版權。

地名查詢(輸入中文或英文，部分或全名)

書卷查詢

編號查詢

其他聖地查詢

地圖查詢

總圖一 (001) 迦南的地理位置和古代對外交通 Ancient road system in Middle East

依書卷名稱排序

依中文名稱排序

依英文名稱排序

書卷名稱	章	節	編號	中文名稱	英文名稱
創世記	2	8	0225-1	伊甸	Eden
創世記	2	11	0071	比遜河	Pishon
創世記	2	11	0719-1	哈腓拉	Havilah
創世記	2	13	0916-1	基訓河	Gihon
創世記	2	13	0185-1	古實	Cush
創世記	2	14	0447	希底結河流	Hiddekel

聖經地理概論	聖經區域地理	聖經地理專文	聖地專書專欄	聖地行蹤	詞語釋義	見證分享
Introduction	Regional inf.	BG topics	BG book/web	BG footsteps	Glossary	Testimony

聖經考古專欄

圣经考古网站

本專欄來自Rev. Mark Chan設立的<聖經考古>網頁，蒙作者允許連結轉載，謹此致謝，並請尊重原著版權。

專欄類別

轉載日期	題目	原載日期
2017/06/13	聖經考古時期	2012/11/29
2016/11/10	聖經考古：略談聖經考古學之限制與貢獻	2011/10/27
2017/08/08	大衛，再不是傳說—但城石碑 Tel Dan Stele	2011/04/07
2017/08/08	錫安山，大衛之墓，上樓房 Mount Zion	2013/02/21
2017/08/08	佩特拉 Petra	2013/07/23
2017/06/13	聖經地圖-古近東	2012/2/21
2017/06/13	聖經地圖-迦南地	2012/02/28
2017/06/13	聖經地圖-埃及、西乃、迦南地	2012/03/14
2017/06/13	聖經地圖-十二支派	2012/03/19
2017/06/13	聖經地圖-加利利地圖	2017/06/13
2017/06/13	聖經地圖-波斯帝國	2013/08/14

四-3架构、内容—信息交流平台 → 见证分享、友站连结

聖經地理概論	聖經區域地理	聖經地理專文	聖地專書專欄	聖地行蹤	詞語釋義	見證分享
Introduction	Regional inf.	BG topics	BG book/web	BG footsteps	Glossary	Testimony

見證分享

见证分享

全部查詢 ▾ 查詢

中文文章

邱淑琴：拜訪布拉格與康斯坦茨—紀念改教的烈火先驅胡斯(轉載自論壇報) 2017.08.12
劉幸枝：修道院島靜修之旅(下)(轉載自論壇報) 2017.08.02
劉幸枝：修道院島靜修之旅(中)(轉載自論壇報) 2017.07.14
譚文真：《大秦景教流行中國碑頌並序》逐句翻譯(PDF播放) 2017.05.29
劉幸枝：修道院島靜修之旅(上)(轉載自論壇報) 2017.05.20
邱淑琴：跟隨主，從苦路到聖墓！(轉載自論壇報) 2017.04.05
邱淑琴：主啊！我要西羅亞池的看見！(轉載自論壇報) 2017.01.23
邱淑琴：困境中，鑿一條希西家水道！(轉載自論壇報) 2016.12.19
林君儀：聖蘇菲亞的美麗與哀愁(轉載自論壇報) 2016.12.08
邱淑琴：雞鳴，在生命的暗夜之後！(轉載自論壇報) 2016.06.28
張百路譯：塔德·博倫的故事(本網站)(PDF播放) 2016.05.04
林君儀：土耳其之旅—諸山都在耶和華面前歡呼(轉載自論壇報) 2016.02.25
陳小小：尼波山上銅蛇雕塑的隱喻(轉載自fhl.net) 2016.02.15
林君儀：希望之旅—以弗所的啟示與真知(轉載自論壇報) 2016.02.01
林君儀：《話說聖誕》伯城聖嬰(轉載自論壇報) 2016.01.28
譚亞菁：所多瑪城遺址 考古指向約旦河谷(轉載自論壇報) 2016.01.11
陳小小：領隊小姐的明信片(轉載自論壇報) 2016.01.08
陳小小：哥林多衛城和堅革哩(轉載自fhl.net) 2015.11.09

埃及 Egypt
約旦 Jordan
約旦北部 Jordan (N)
約旦中南部 Jordan (S)
土耳其 Turkey
居比路/塞浦路斯 Cyprus
希臘 Greece
義大利 Italy
馬爾他/米利大 Malta/Melita
其他功能
關於我們 About Us
友站連結 Links
版權說明 Copy right info
參考資料 References
聯絡我們 Contact us
訂閱網站通訊 Newsletter

友站連結

聖地地圖

[信望愛CBOL聖經地圖查詢](#)

[Bible Geocoding](#)

[Bible Atlas](#)

聖地圖片

[BibleWalks-Bible sites review and photos](#)

[BiblePlaces-Photos of Biblical World](#)

[Bible Places-archive](#)

[Free Photos of the Holy Land](#)

聖地資訊

[以斯拉培訓網站-百科網-聖經地理](#)

[翼報聖經地理目錄](#)

[Life in the Holy Land](#)

[Bible Places \(from Daily Bible Study\)](#)

聖地行蹤

[Seven Cities of Revelation](#)

[Paul's Travel](#)

[Jesus' Life and Times: A Virtual Pilgrimage](#)

[翼報—耶穌的腳印](#)

[台灣基督長老教會後埔教會—來去聖地走一遭](#)

四-4. 网内查询

回首頁 Home page	相簿及照片庫 Album/photo	聖經地理概論 Introduction	聖經區域地理 Regional inf.
------------------	-----------------------	------------------------	-------------------------

網內搜尋

網內搜尋選單 Search

聖地查詢

聖地列表查詢 Site list

首頁

文章/地名搜尋 Articles & site names

照片搜尋 Photos

地圖搜尋 Maps

文章及地名搜尋

(輸入中 / 英文地名或關鍵字)

關鍵字查詢

子關鍵字查詢

文章/地名搜尋提示：

國家：以色列、約旦、土耳其、塞浦路斯...

Israel, Jordan, Turkey, Cyprus...

地名：耶路撒冷、約旦河、錫安山、加利利、...

Jerusalem, Jordan River, Zion, Galilee...

人名：耶穌、摩西、保羅、彼得、約翰...

Jesus, Moses, Paul, Peter, John...

地理名詞：首都、平原、河、海、山、谷、島、高原、海港、城市、...

照片圖庫及搜尋


>>到精選相簿

(輸入中 / 英文關鍵字)

關鍵字查詢

子關鍵字查詢


[顯示關鍵字提示]



Church of St. Lazarus,
Lamaca 拉納卡拉撒路紀念



馬爾他Malta : Bay of St.
Paul Bay聖保羅灣一景



Church of St. Lazarus,
Lamaca 拉納卡拉撒路紀念

搜尋本網站製作的地圖

(輸入中 / 英文地名或關鍵字)

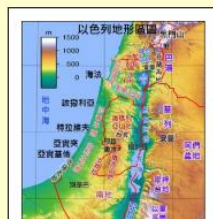
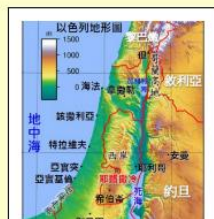
關鍵字查詢

子關鍵字查詢

地圖庫列表查閱 以色列地圖 Map of Israel

搜尋《簡明聖經史地圖解》的地圖

[顯示關鍵字提示]



四-5.应用示范：启示录七教会-以弗所(启2:1-7)

● 背景问题：

◆ Where?

- 以弗所在那里？与其他教会的地理位置有何关系？
- 以弗所有多大？

◆ Who？ When？

- 有谁曾到过以弗所？在什么时候？

◆ What？

- 以弗所历史背景为何？
- 在圣经中，有那些事发生在以弗所？

◆ How？

- 他们如何劳碌？如何为主的名劳苦？为何如此？

◆ Why？

- 主为何责备以弗所信徒失去起初的爱心？与当时的环境有何关系？

● 应用圣经地理网搜寻相关信息

◆ <地图搜寻>：输入[以弗所]查询



搜尋本網站製作的地圖

(輸入中 / 英文地名或關鍵字)

關鍵字查詢 以弗所

子關鍵字查詢

查詢

地圖庫列表查閱 以色列地圖 Map of Israel

查詢

搜尋《簡明聖經史地圖解》的地圖 查詢



土耳其西南地圖 Map of
South-Western Turkey



希臘 Greece 拔摩島地圖
Map of Patmos Island

四-5.应用示范：启示录七教会-以弗所(启：2:1-7)

● <文章/地名搜寻>：输入[以弗所]查询



文章及地名搜尋

(輸入中 / 英文地名或關鍵字)

關鍵字查詢

子關鍵字查詢

聖地列表查詢	以弗所 Ephesus
簡明聖經史地	以弗所 Ephesus
見證分享	陳吉松：歐亞聖地之旅見聞(三)：以弗所(本網站)
見證分享	林君儀：希望之旅—以弗所的啟示與真知 (轉載自論壇報)

四-5.应用示范：启示录七教会-以弗所(启：2:1-7)

● <照片搜寻>：输入[七教会]+[以弗所]查询



關鍵字查詢 七教會

子關鍵字查詢 以弗所

查詢



土耳其以弗所著名的亞底米
神廟 (Artimus Temple, 主前



以弗所聖約翰大教堂
(Basilica of St. John, 第六



土耳其以弗所古城宏偉的
Celsus圖書館遺蹟



土耳其以弗所古城大劇場
(Great Theater) 的港口



土耳其, 以弗所 Ephesus, 羅
馬王哈德良廟 Temple of



以弗所 Ephesus, Curetes
大道

→综合、分析、选材、编写→查经资料或主日学教材

谢谢各位聆听